alpínska vegetácia na kyslých podložiach - Al1, Al2, Al5, Al6, Al9, Sk2, Sk3
alpínska vegetácia na vápenatých podložiach - Al3, Al4, Al5, Al7, Sk1, Sk4
kosodrevina - Ko10
subalpínska trávobylinná vegetácia - Al5, Al6, Al9, Tr8, Sk1-4
smrekové a zmiešané smrekové lesy - Ls
jedľové a jedľovo-smrekové lesy - Ls8 (zriedkavo aj Ls5)
rašeliniskové lesy - Ls7.1, Ls7.3 a rašeliniská - Ra1, Ra3 a iné
vegetácia na plochách lesných porastov poškodených prirodzenými deštrukčnými procesmi alebo kalamitami pred r. 2004
lesná vegetácia poškodená kalamitou v roku 2004 a následnými kalamitami, rúbanisková vegetácia - X1, X2
jelšové lužné lesy - Ls1.4
poškodené jelšové lužné lesy a mozaiky podmáčaných lesov poškodených kalamitou v roku 2004
luky a pasienky - Lk2, Lk3, zriedka Lk5, Lk6 a iné
trávobylinná vegetácia významne ovplyvnená človekom, parková vegetácia a pod.
vodné plochy - plesá
vodné toky
orná pôda
významné cesty
zastavané plochy, budovy, technické stavby a pod.

hranica sledovaného územia - hranice katastrálnych území (Štrbské Pleso, Starý Smokovec, Tatranská Lomnica)
územie Tatranského národného parku - TANAP
územie ochranného pásma TANAP-u
územie európskeho významu Tatry - SKUEV0307 Tatry
chránené vtáčie územie Tatry - SKCHVU030 Tatry

Územia so stupňom ochrany v zmysle pripravovanej zonácie TANAP-u
5. stupeň ochrany
4. stupeň ochrany
3. stupeň ochrany
2. stupeň ochrany

prvky územného systému ekologickej stability
biocentrum biosférického významu
biocentrum nadregionálneho významu
biocentrum regionálneho významu
biocentrum lokálneho významu
biokoridor nadregionálneho významu
biokoridor regionálneho významu
biokoridor lokálneho významu

biocentrá
I. biocentrum biosférického významu Tatry (Belianske, Vysoké, Západné), II. biocentrum nadregionálneho významu Pálenica, III. biocentrum nadregionálneho významu Mokriny, IV. biocentrum nadregionálneho významu Mraznica, V. biocentrum regionálneho významu Hrádok, VI. biocentrum regionálneho významu Machy, VII. biocentrum lokálneho významu Jedlina, VIII. biocentrum lokálneho významu Prameniště, IX. biocentrum lokálneho významu Poľ, X. biocentrum lokálneho významu Surovec.

biokoridory
I. biokoridor nadregionálneho významu Spišská Magura – Pálenica, II. biokoridor nadregionálneho významu Spálený vrch – Poprad (Veľký Šum) – Lúky – Čerma, III. biokoridor nadregionálneho významu Veľká Pálenica – Machy – Biela – Brezinka, IV. biokoridor regionálneho významu Pálenica – Mokriny – Mraznica – Machy, V. biokoridor regionálneho významu Biela, VI. biokoridor regionálneho významu Kežmarská Biela voda, VII. biokoridor regionálneho významu Rakytovec – Biely Váh – Slamenná, VIII. biokoridor lokálneho významu Prameniště – Skalnatý potok, IX. biokoridor lokálneho významu Studený potok – Poľ – Skalný potok, X. biokoridor lokálneho významu Slavkovský potok – Štavnik, XI. biokoridor lokálneho významu Surovec – Beliansky potok.

NPR
1 - Batizovská dolina
2 - Belianske Tatry
3 - Bielovodská dolina
4 - Dolina Bielej vody
5 - Furkotská dolina
6 - Javorová dolina
7 - Kôprová dolina
8 - Mengusovská dolina
9 - Mlynická dolina
10 - Mokriny
11 - Mraznica
12 - Prameniště
13 - Skalnatá dolina
14 - Slavkovská dolina
15 - Studené doliny
16 - Štôlska dolina
17 - Tichá dolina
18 - Umiľacká
19 - Važecká dolina
20 - Veľická dolina

PR
21 - Brezina
22 - Fťak
23 - Hrádok nad Pavúčou dolinou
24 - Jedlina
25 - Machy
26 - Pálenica
27 - Poľ
28 - Skalka
29 - Surovec

NPP
30 - Belianska jaskyňa

hranica zastavaného územia - stav
hranica zastavaného územia - návrh
cestná komunikácia
cestná komunikácia - návrh
železnica
Tatranská elektrická železnica - stav
Tatranská elektrická železnica - návrh
pozemná lanovka
osobné horské dopravné zariadenie
zjazdová trať
nádrž pre zasnežovanie

Ždiar
Lendak
Tatranská Kotlina
Kežmarské Žľaby
Tatranské Matliare
Tatranská Lomnica
Tatranská Lesná
Stráne pod Tatrami
Starý Smokovec
Nový Smokovec
Tatranské Zruby
Dolný Smokovec
Stará Lesná
Nová Lesná
Malý Slavkov
Veľká Lomnica
Huncovce
Mlynica
Veľký Slavkov
Gerlachov
Štôla
Nižné Hágy
Vysoké Hágy
Nová Poľanka
Tatranská Poľanka
Štrbské Pleso
Tatranská Štrba
Podbanské
Hrebienok
Mlynická dolina
km
0 0,45 0,9 1,8 2,7 3,6

Stupne ochrany
1 : 100 000

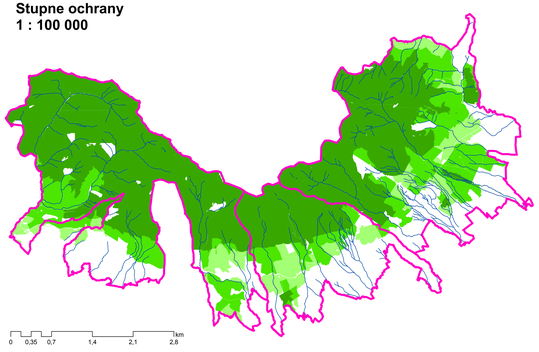

Územie NATURA 2000
1 : 100 000

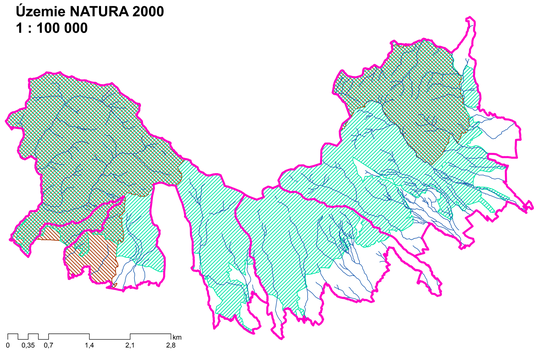

Prvky územného systému ekologickej stability
1 : 100 000

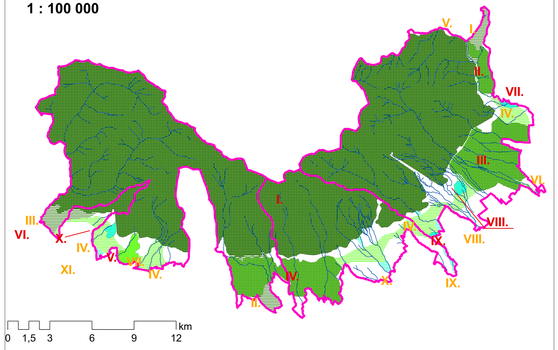

		ÚZEMNÝ PLÁN MESTA VYSOKÉ TATRY	číslo výkresu
	názov výkresu	OCHRANA PRÍRODY A TVORBA KRAJINY	MVT 3
URBI AUREX	Urbanizmus a územné plánovanie, projektová kancelária, Zvonárska 23, 040 01 Košice AUREX s.r.o.- architektúra, urbanizmus, ekológia, informatika Dúbravská cesta 9, 841 04 Bratislava		rok vypracovania 2009
	hlavní riešiteľ: Ing. arch. Ivan Chalupa Ing. arch. Michal Bél Ing. arch. Michal Chudík	zodpovedný riešiteľ: Ing. arch. Ivan Chalupa BIO - ECO, Hlavná/Sásova 4, 841 05 Bratislava	mierka 1 : 25 000